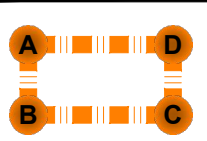



# PLAN PARCIAL DE DESARROLLO URBANO "SUBDISTRITO 1 AUTOPISTA" EN EL MUNICIPIO DE TONILA, JAL.

## D1 DELIMITACION DEL AREA DE APLICACIÓN

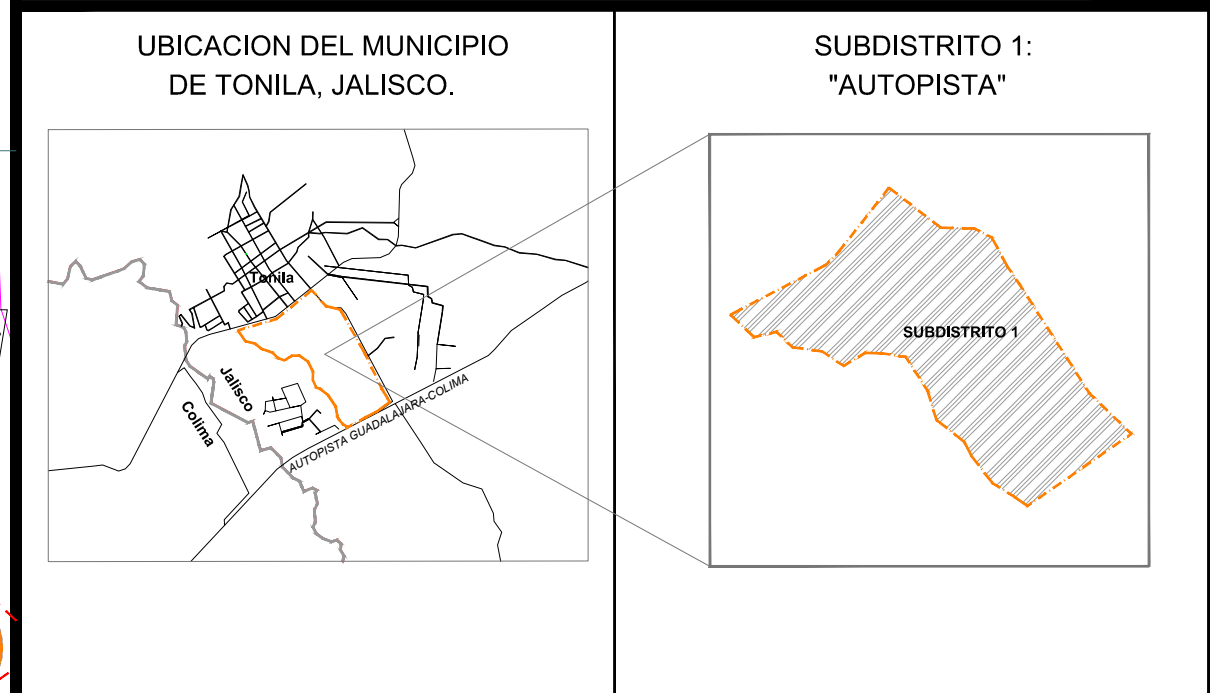
**SIMBOLOGIA:**  
 DELIMITACIÓN DE AREA DE ESTUDIO.  
 Superficie: 621,576.514 M²

CUADRO DE CONSTRUCCION EN AREA DE ESTUDIO

LADO EST. PV	RUMBO	DIST.	COORDENADAS Y	COORDENADAS X	LADO EST. PV	RUMBO	DIST.	COORDENADAS Y	COORDENADAS X
A	N 62°26'28.04" E	376.497	2146452.360	652144.504	M	N 37°35'36.83" W	120.536	2146199.501	652985.045
B	N 39°18'00.52" E	347.597	2146452.360	652478.282	N	N 38°19'14.88" W	51.800	2146533.056	652962.078
C	S 52°21'34.96" E	227.646	2146452.360	652698.444	O	N 51°31'02.07" W	100.901	2145911.397	652863.529
D	S 88°11'50.87" E	118.932	2146578.579	652997.581	P	N 17°05'10.48" W	104.271	2146011.066	652832.893
E	S 62°29'43.48" E	68.022	2146578.579	652997.581	Q	N 32°31'40.00" W	141.106	2146130.037	652757.019
F	S 20°18'28.40" E	111.876	2146443.153	653113.474	R	N 83°32'08.17" W	141.790	2146145.185	652616.040
G	S 34°40'04.75" E	69.764	2146385.775	653153.157	S	S 9°51'11.79" W	89.461	2146099.426	652539.172
H	S 32°41'26.16" E	454.923	2146002.912	653398.862	T	N 82°14'23.89" W	104.966	2146164.185	652361.509
I	S 43°58'37.23" E	202.703	2145862.044	653544.618	U	N 46°19'59.71" W	78.376	2146218.301	652304.814
J	N 55°19'19.77" W	442.295	2145609.998	653181.165	V	S 70°22'17.87" W	79.793	2146199.501	652227.268
K	N 58°30'18.77" W	146.990	2145691.119	653058.579	W	N 48°27'09.79" W	114.188	2146278.170	652144.504

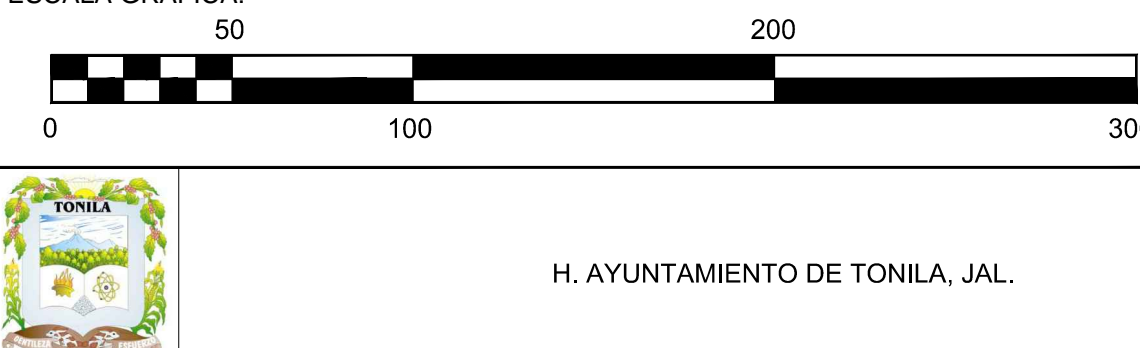
SUPERFICIE = 621,576.514 m2

- MALLA UTM
- CONSTRUCCIONES EXISTENTES
- PERIMETRO DE MANZANAS
- LINDEROS FISICOS
- LAZARO CARDENAS
- BANQUETA
- RED CARRETERA FEDERAL
- CURVAS DE NIVEL MAESTRA
- CURVAS DE NIVEL SECUNDARIAS
- RIOS Y ARROYOS
- TERRACERIA
- CERCAS
- AREAS VERDES



PROPIETARIO: SRA CAROLINA ELIZETH VIERA VILLELA  
 PLANO: PPDU-SD1-D1 ARCHIVO: PPDU-SD1-D1.DWG ESCALA: 1:2000  
 UBICACION: TONILA, JAL. SUP. TOTAL: 621,576.514 m2 FECHA: MARZO 2020  
 DISEÑO: HOLIISTICA Arquitectura-Urbanismo  
 SUPERVISO: MUD. ARQ. ROBERTO FABIAN DE LA CRUZ. MAC. ARQ. MAYRA SOTO MACÍAS.  
 COLABORÓ: M. ARQ. RICARDO FERMÍN MARTÍNEZ ARQ. JUAN PABLO TORRES DE LA TORRE.  
 DIBUJO: ARQ. JUAN ANTONIO BLANCO ATANACIO. E. ARQ. ROGELIO ORTIZ LUIS JUAN.

ESCALA GRAFICA: 50 200 300



H. AYUNTAMIENTO DE TONILA, JAL.

